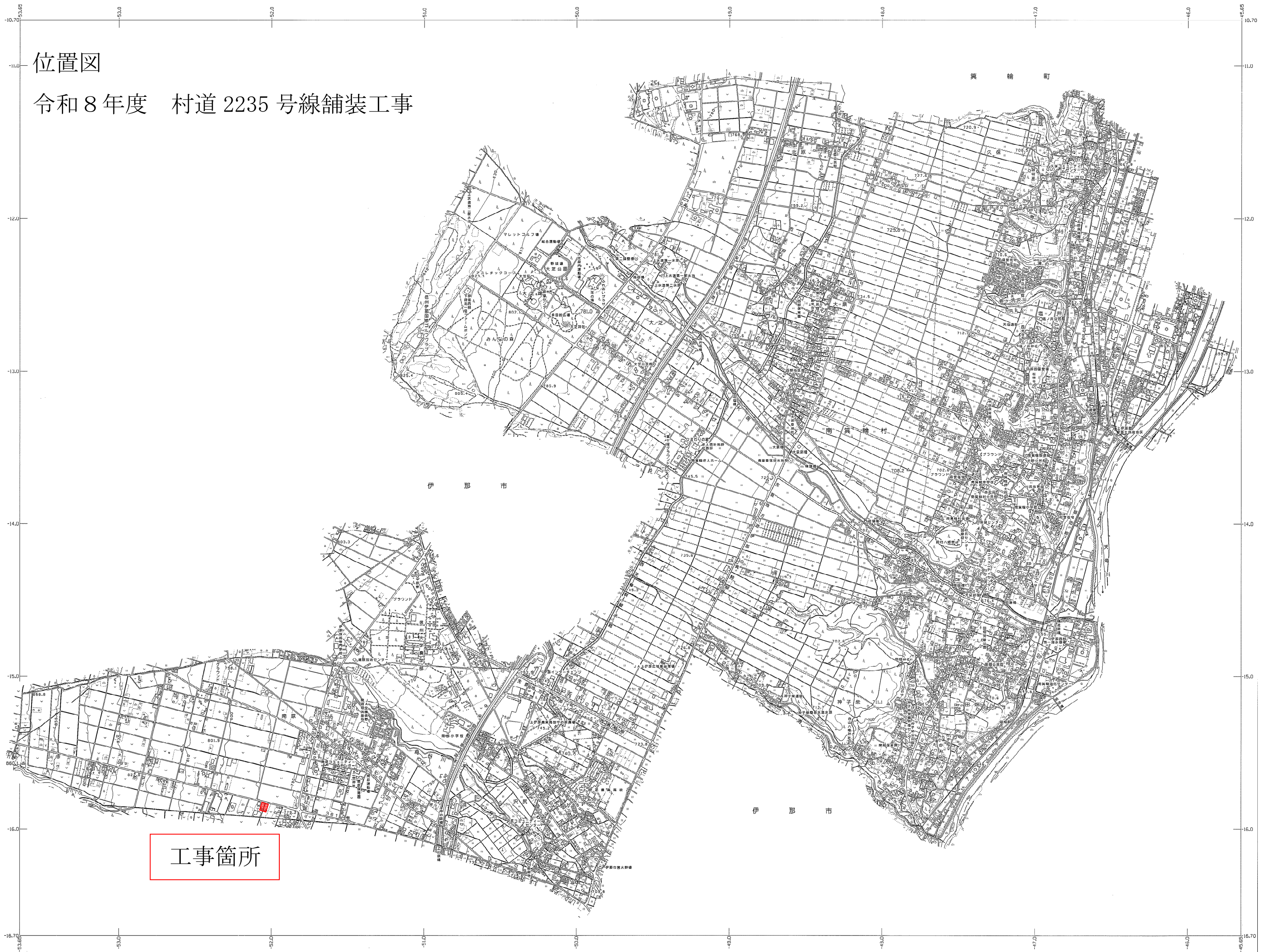


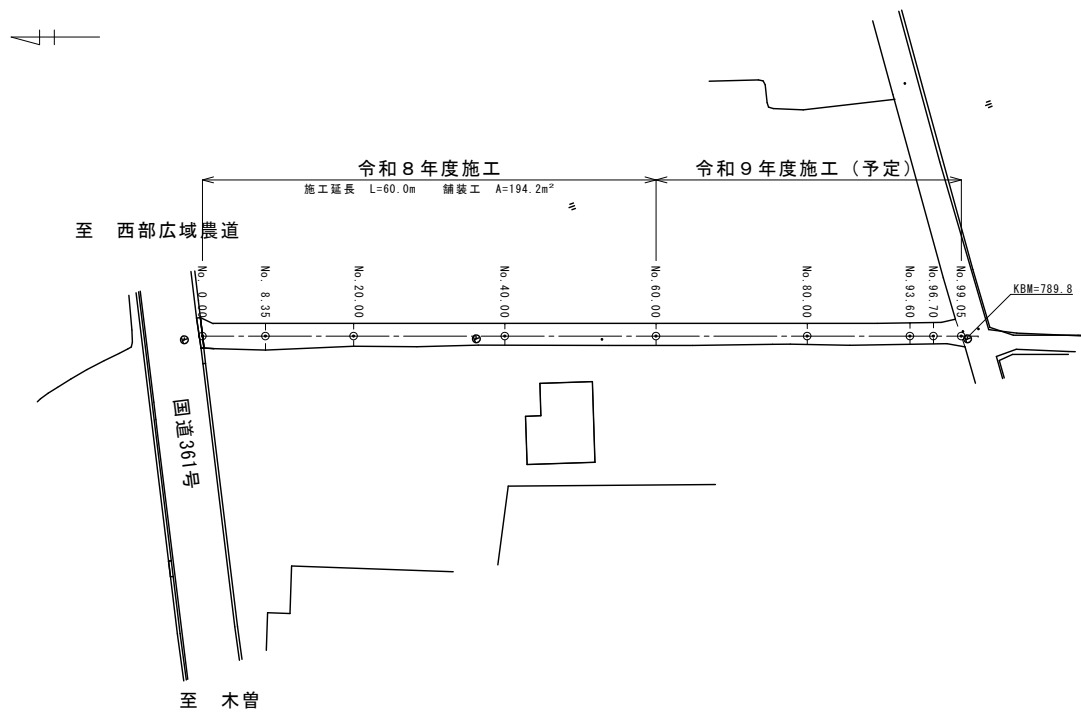
位置図

令和8年度 村道 2235 号線舗装工事

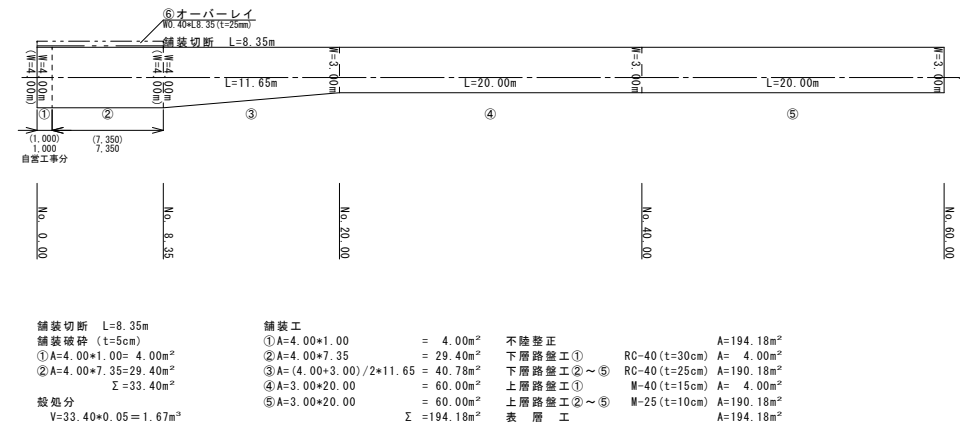


工事箇所

平面図
S=1:500

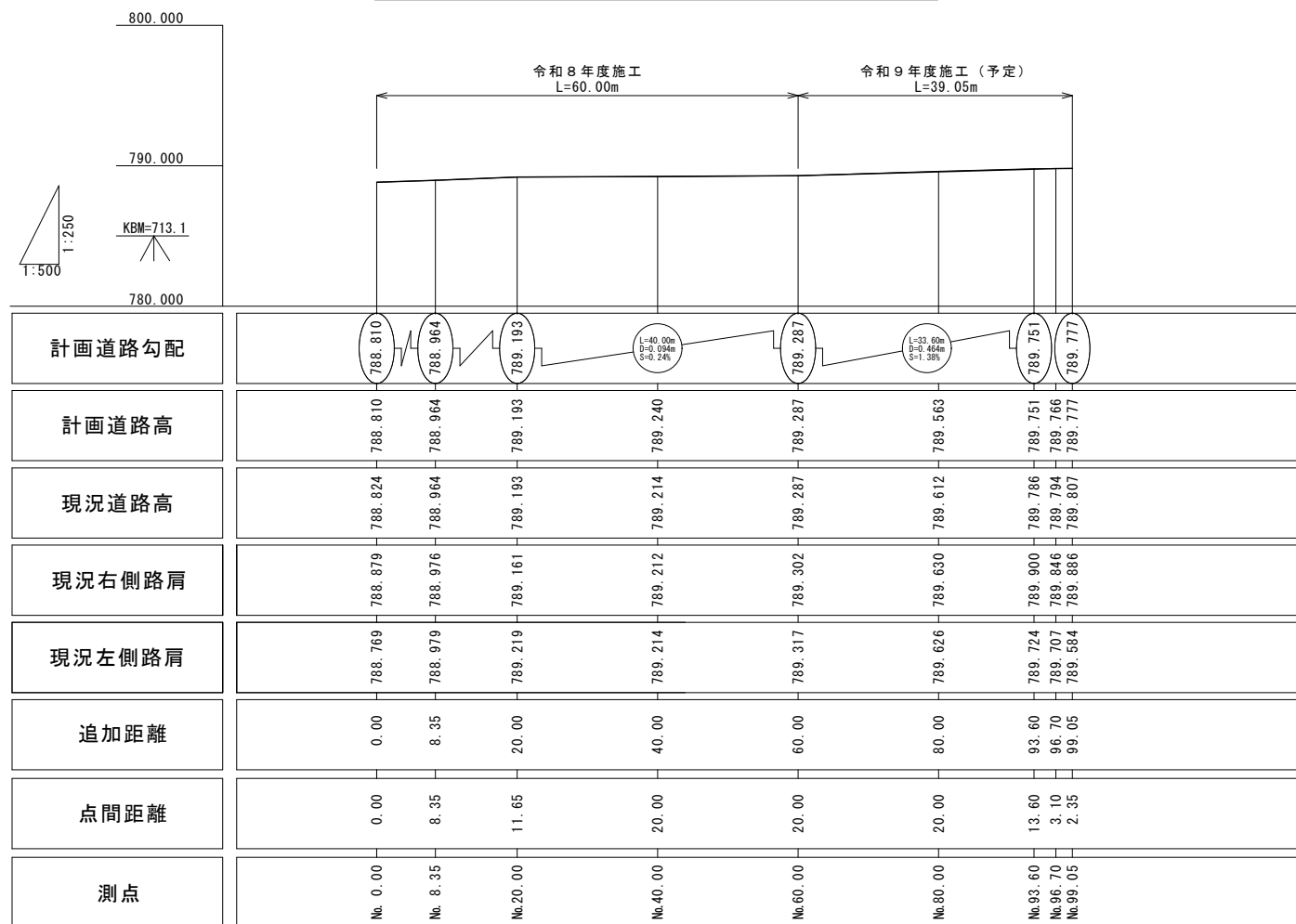


展開図
S=1:250



舗装切断 L=8.35m	舗装工	不陸修正	A=194.18m ²
舗装破砕 (t=5cm)	①A=4.00×1.00 = 4.00m ²	下層路盤工① RC-40 (t=30cm)	A= 4.00m ²
①A=4.00×7.35=29.40m ²	②A=4.00×7.35 = 29.40m ²	下層路盤工②~⑤ RC-40 (t=25cm)	A=190.18m ²
②A=4.00×7.35=29.40m ²	③A=(4.00+3.00)/2×11.65 = 40.78m ²	上層路盤工① M-40 (t=15cm)	A= 4.00m ²
Z=33.40m ²	④A=3.00×20.00 = 60.00m ²	上層路盤工②~⑤ M-25 (t=10cm)	A=190.18m ²
縦断分	⑤A=3.00×20.00 = 60.00m ²	表層工	A=194.18m ²
V=33.40×0.05=1.67m ³	Σ =194.18m ²		

縦断面図
V=1:250
H=1:500

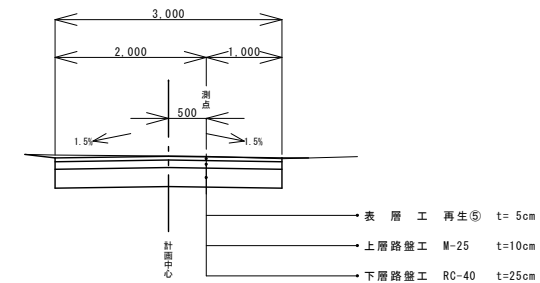


標準横断面図
S=1:50

No. 20.00

GH=789.193

FH=789.193



DH=785.0

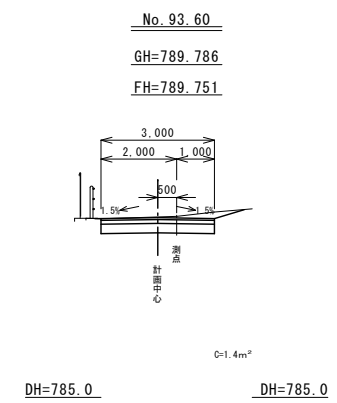
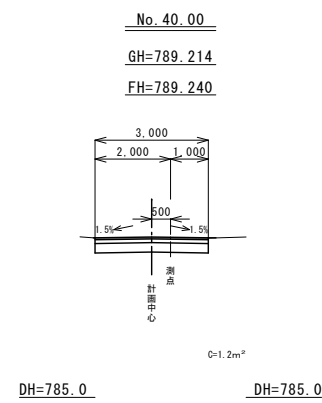
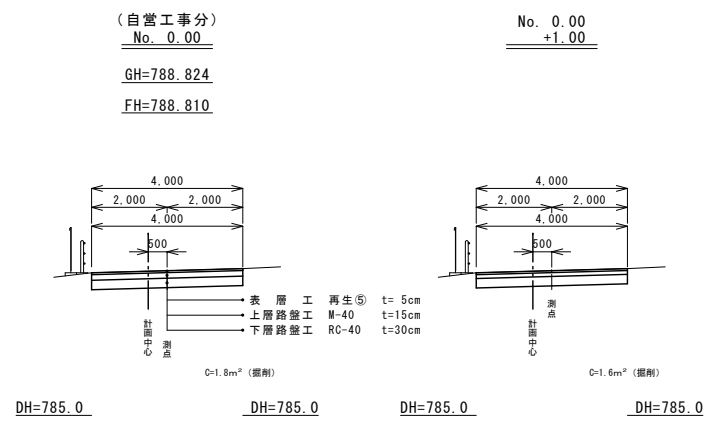
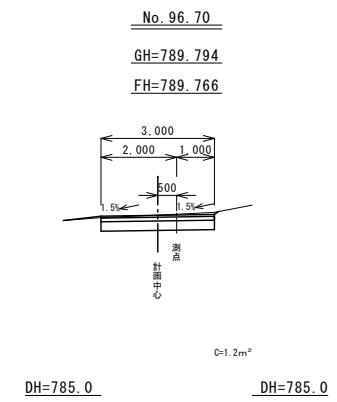
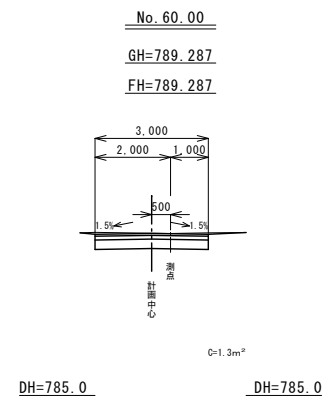
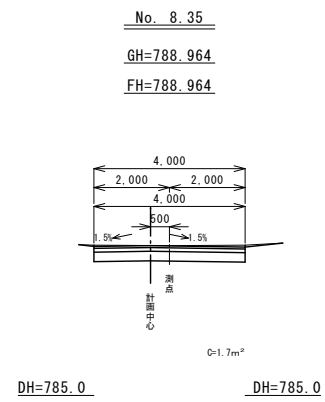
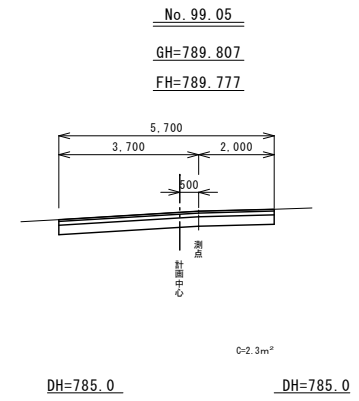
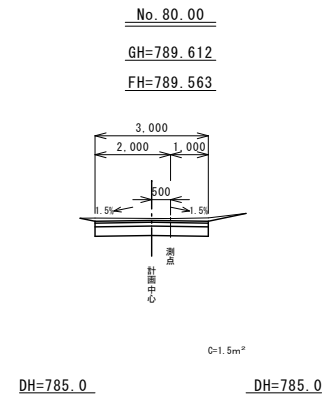
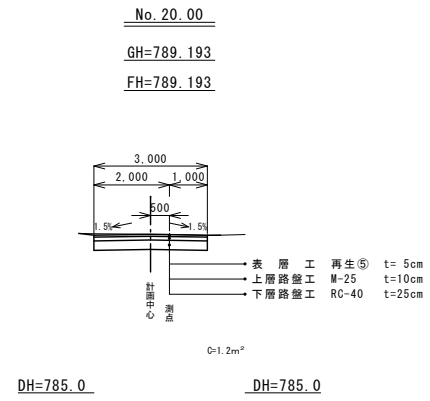
DH=785.0

実施図

令和8年度 村道2235号線舗装工事				
番号	1/2	一般図	縮尺	図示
路線名：村道2235 南原下段30号線				
上伊那郡 南箕輪村 南原				
村長	藤城 謙	課長	鈴木 照	設計
			浦嶋 征	矢
南箕輪村役場				

横断面図
S=1:100

令和8年度施工



実施図

令和8年度 村道2235号線舗装工事				
番号	2/2	横断面図	縮尺	1:100
路線名: 村道2235 南原下段30号線				
上伊那郡 南箕輪村 南原				
村長	藤城	課長	鈴木 照	浦嶋 設計 征矢
南箕輪村役場				